

Mapas pictóricos de México y la tarjeta postal

Delia Annunziata Cosentino

DePaul University
Chicago, Illinois, EEUU

10° Congreso Mexicano de Tarjetas Postales
Cholula, Mexico
15-17 Junio 2017



Antonio García Cubas, *Atlas pintoresco e histórico de los Estados Unidos Mexicanos*, 1885

Antonio García Cubas

X Carta histórica y arqueológica

Atlas pintoresco e histórico de los Estados Unidos Mexicanos

1885



Primer sello con mapa de la nación

A medios de la Revolución

1915




Recuerdos del primer centenario



De la colección de Susan Toomey Frost

Emily Edwards; *Mapa de la Ciudad de México y alrededores, hoy y ayer*, 1932





Carlos Mérida, *Map of Mexico City and Valley*, 1935



Miguel Gómez Medina

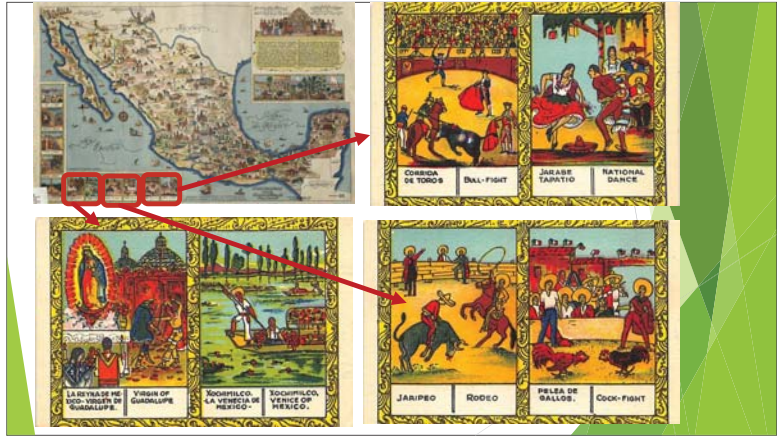
Pictorial Map of Mexico

1931



Miguel Gómez Medina, varias versiones de su mapa de la nación; "Republica Mexicana" 1931-1950s



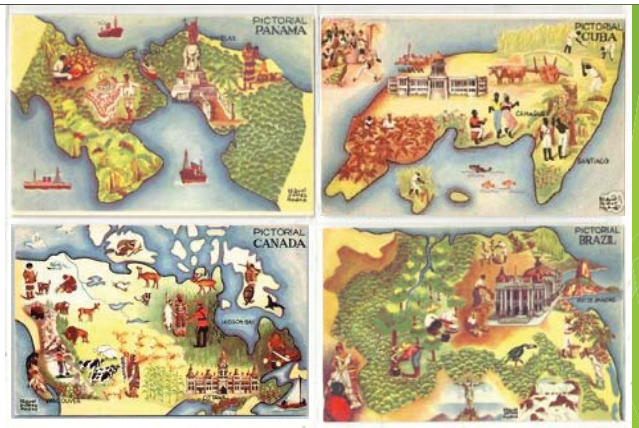


Más producciones del mismo Gómez Medina en postales:

otro mapa de la nación, regiones, y artesanías regionales



Todavía más producciones del mismo Gómez Medina en postales... pero de otras naciones



MUCHAS GRACIAS